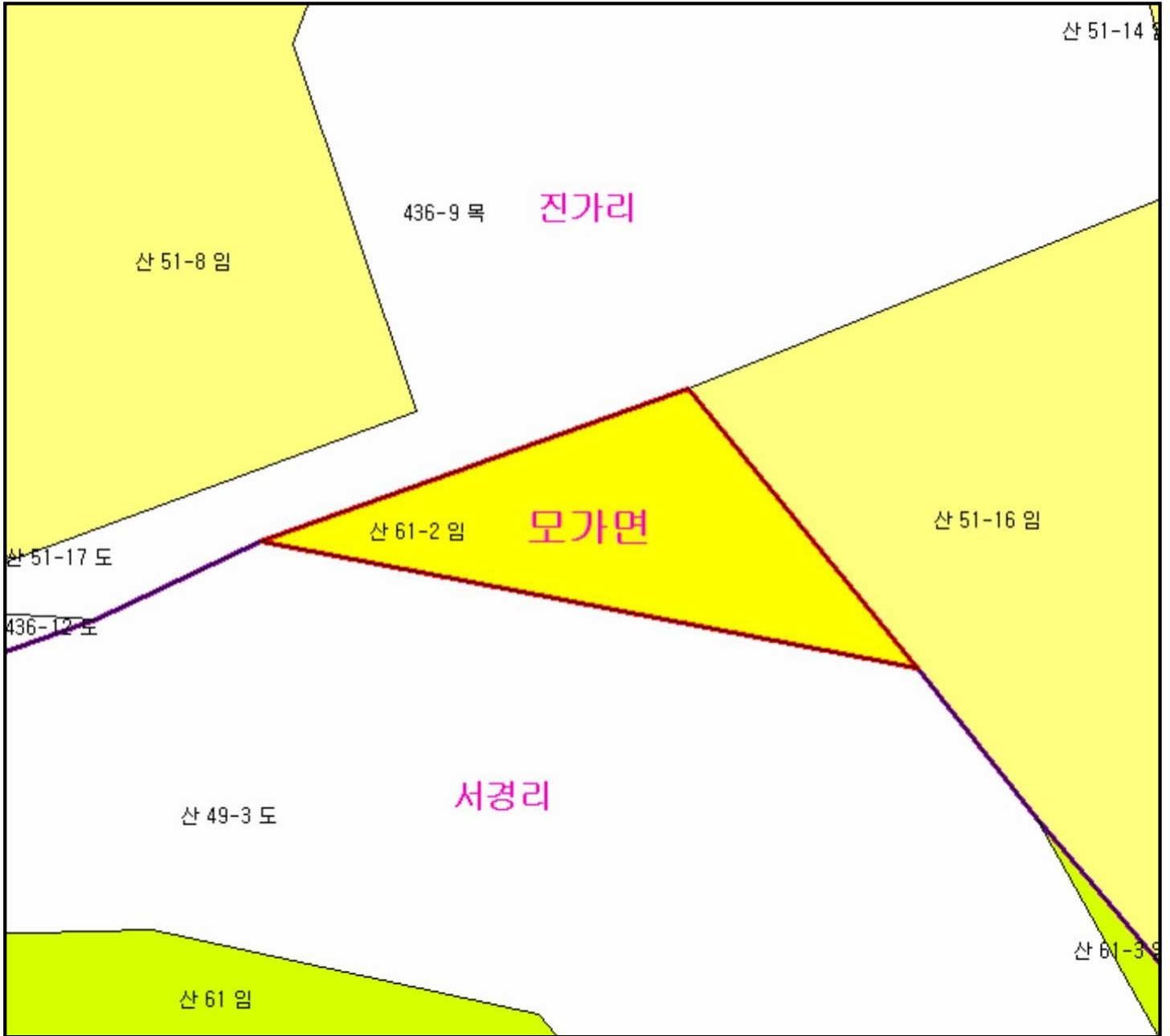


# 산 지 구 분 도

( 보전산지 해제 [ 공익용 ▶ 준보전 ] )

NJ52-9-27-039



## 범 례

	공익용산지		지적선
	임업용산지		행정경계
	준보전산지		대상지역

지정권자 : 산림청장  
 고시일자 : 2019-10-08  
 고시번호 : 산림청고시제2019-62호

- 비고 :
1. 측량의 기준 : 한국측지계
  2. 투영법 : 횡단 메르카토르도법(타원체는 베셀타원체)
  3. 높이의 기준 : 인천만의 평균해면
  4. 본 지도는 지적이 표시된 지형도 또는 지적선을 기준으로 작성하였음
  5. 본 지도는 산림청장의 사전승인없이 복제, 국외반출, 임의개재, 편집을 할 수 없으며, 위반 시 관련법에 따라 처벌 받을 수 있음
  6. 본 지도에 의하여 측량할 수 없음

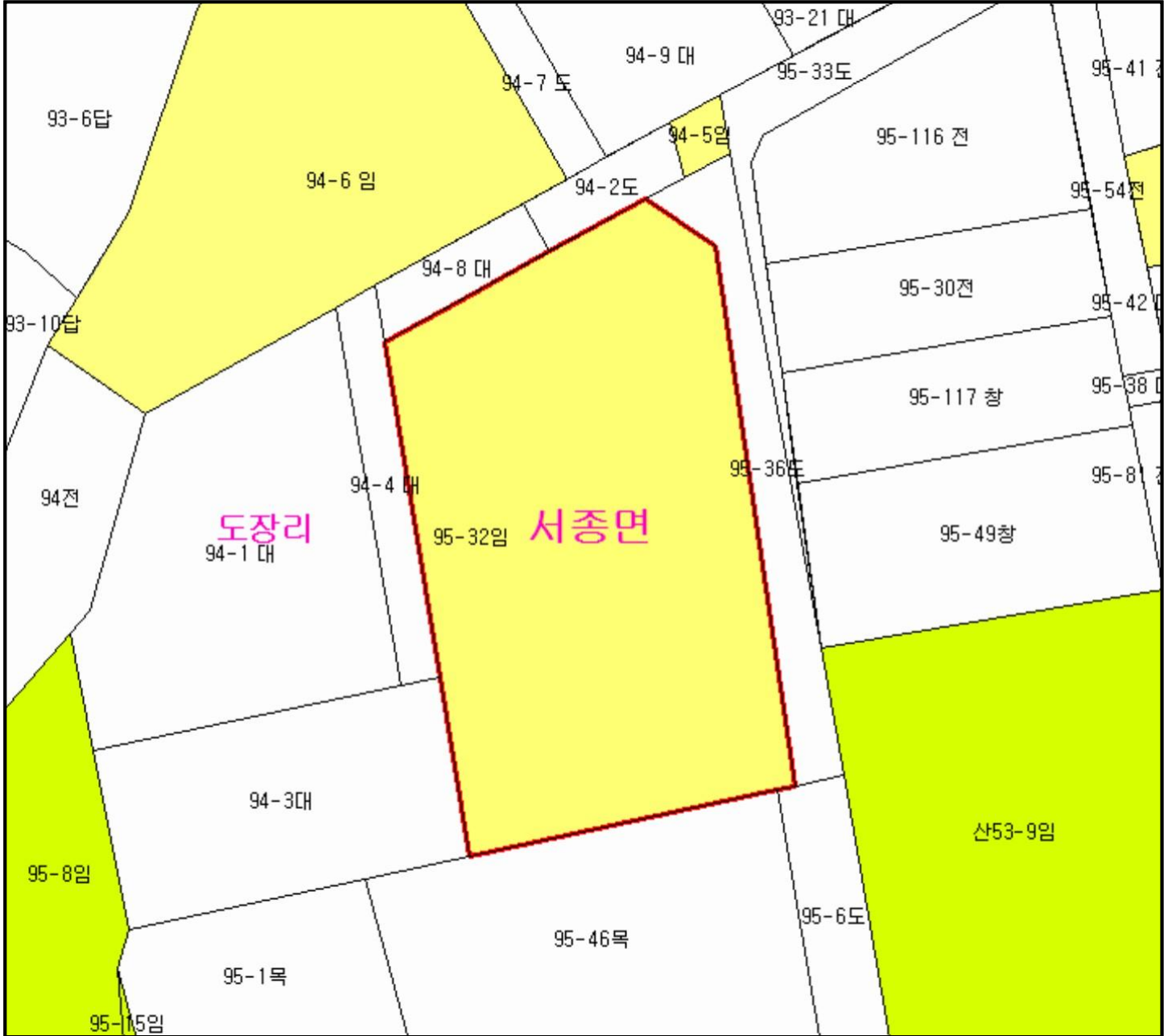


산시정보시스템  
 (http://flis.forestland.go.kr)  
 산림청 (http://www.forest.go.kr)

# 산 지 구 분 도

( 보전산지 해제 [ 임업용 ▶ 준보전 ] )

NJ52-9-13-066



## 범 례

	공익용산지		지적선
	임업용산지		행정경계
	준보전산지		대상지역

지정권자 : 산림청장  
 고시일자 : 2019-10-08  
 고시번호 : 산림청고시제2019-62호

- 비고 :
1. 측량의 기준 : 한국측지계
  2. 투영법 : 횡단 메르카토르도법(타원체는 베셀타원체)
  3. 높이의 기준 : 인천만의 평균해면
  4. 본 지도는 지적이 표시된 지형도 또는 지적선을 기준으로 작성하였음
  5. 본 지도는 산림청장의 사전승인없이 복제, 국외반출, 임의개재, 편집을 할 수 없으며, 위반 시 관련법에 따라 처벌 받을 수 있음
  6. 본 지도에 의하여 측량할 수 없음

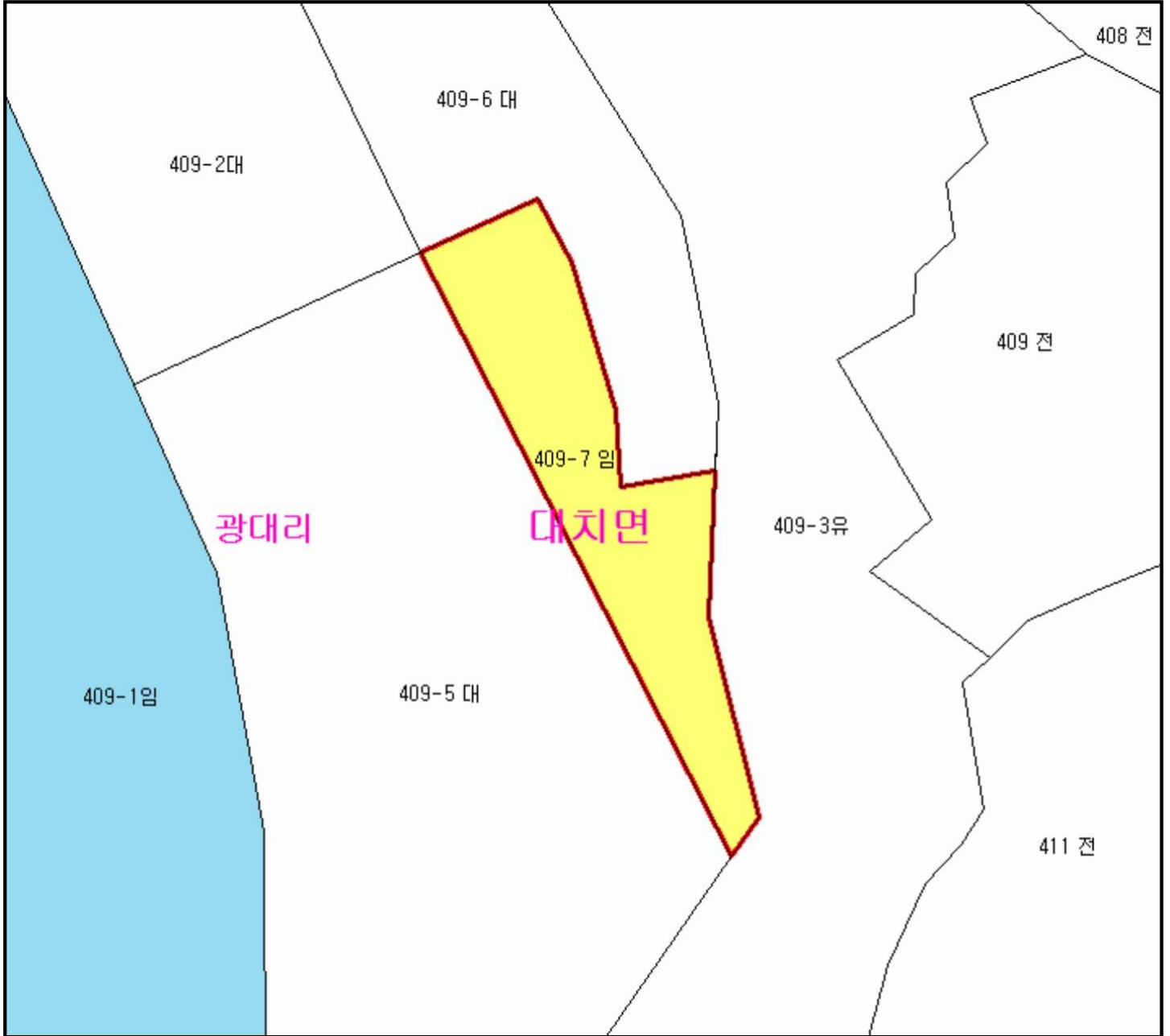


산시정보시스템  
 (http://flis.forestland.go.kr)  
 산림청 (http://www.forest.go.kr)

# 산 지 구 분 도

( 보전산지 해제 [ 임업용 ▶ 준보전 ] )

NJ52-13-18-024



## 범 례

	공익용산지		지적선
	임업용산지		행정경계
	준보전산지		대상지역

지정권자 : 산림청장  
 고시일자 : 2019-10-08  
 고시번호 : 산림청고시제2019-62호

- 비고 :
1. 측량의 기준 : 한국측지계
  2. 투영법 : 횡단 메르카토르도법(타원체는 베셀타원체)
  3. 높이의 기준 : 인천만의 평균해면
  4. 본 지도는 지적이 표시된 지형도 또는 지적선을 기준으로 작성하였음
  5. 본 지도는 산림청장의 사전승인없이 복제, 국외반출, 임의개재, 편집을 할 수 없으며, 위반 시 관련법에 따라 처벌 받을 수 있음
  6. 본 지도에 의하여 측량할 수 없음



산시정보시스템  
 (http://flis.forestland.go.kr)  
 산림청 (http://www.forest.go.kr)